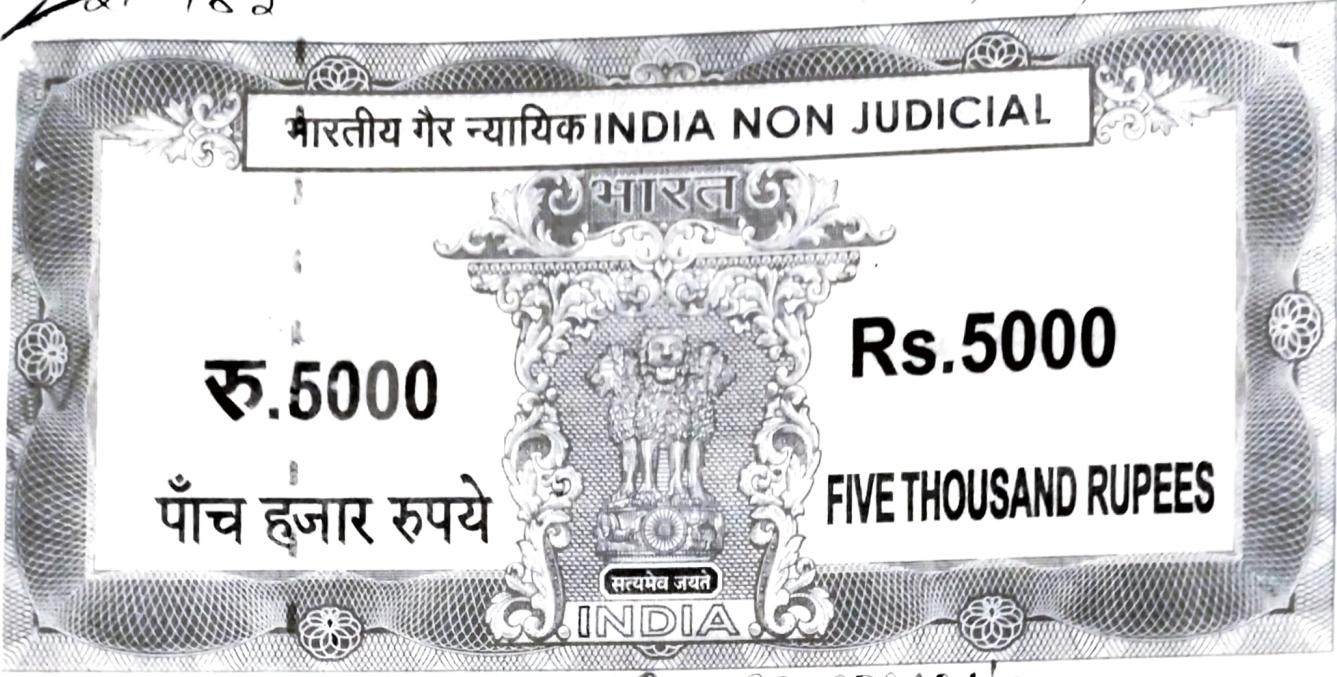


১৪২


১৪২/২০২১



भारतीय गैर न्यायिक INDIA NON JUDICIAL

₹.5000

पाँच हजार रुपये



Rs.5000

FIVE THOUSAND RUPEES

INDIA

পশ্চিমবঙ্গ পশ্চিমবঙ্গ WEST BENGAL

Q. NO. 2000278434/21

F 681114

রাঃ

নিঃস্বত্ৰ সাফ বিক্রয় কোবালা দলিল,
থানা - সোনারপুর, মৌজা - কোদালিয়া,
জমি : ৩.১৪ শতক,
মূল্য : ৮,০০,০০০/- টাকা ।

I certify that the document is admitted for registration. The Signature sheet and the stamp are attached with this document.

[Handwritten Signature]
08/02/21

08 FEB 2021


[Handwritten Signature]
Devs Prasad Chakraverty

কোবালা গ্রহীতা

১) মোমিন পৈলান, PAN- BPGPP8339P,
Aadhaar No. 8785 0226 1350, Ph.9830757466,

পিতা- মৃত মোকসেদ পৈলান, জাতি-মুসলমান, পেশা-ব্যবসায়,
সাকিনঃ মদারাট পাইকপাড়া, ডাকঘর- মদারাট, থানা-বারুইপুর,
জেলা-দক্ষিণ ২৪ পরগনা, পিন-৭৪৩৬১০ ।

No. 000 Date 06.02.2021
Name M. Srinivas
Address Madanapalle
Village 50006
District
Baripada



South India
08 FEB 2021

Lefendra Nath Chakraborty
c/o Lt. Viswendu Nath Chakraborty
P.O. Vill. Madanapalle
Kal - 146
CC - Business.

(২)

Dr. Ramesh Chandra

২) রাজু মন্ডল, PAN- AYHPM8186A,

Aadhaar No. 6275 4693 2455, Ph. 9007384734,

পিতা-মৃত করিম মন্ডল, জাতি-মুসলমান, পেশা-ব্যবসায়,

সাকিনঃ মল্লিকপুর গনেশপুর, ডাকঘর-মল্লিকপুর, থানা-বারুইপুর,

জেলা-দক্ষিণ ২৪ পরগনা, কোলকাতা-৭০০১৪৫ ।

কোবালা দাতা

শ্রী দেব/প্রসাদ চক্রবর্তী, PAN- AALPC6540L,

Aadhaar No. 9621 7416 9010, Ph. 9836209481,

পিতা-স্বর্গীয় সত্যেন্দ্র নাথ চক্রবর্তী, জাতি-হিন্দু, পেশা-অবসরপ্রাপ্ত,

সাকিন : ৩৩/২, কবীর নগর কলোনী, দুর্গাকুন্ড, সুন্দরপুর, থানা-ভেলুপুর,

Hindu Vishwas Vidhyalaya, Varanasi, Uttar Prades, পিন -২২১০০৫ ।

কস্য শুভ নিঃস্বত্ব সাফ বিক্রয় কোবালা পত্র মিদং কার্যধাণে :-

নিম্ন তফসিলে বিশেষ ভাবে বর্ণিত ও পরিচয় বিশিষ্ট ৩.১৪ শতক জমি ও জমাদি মায় দরবস্তু হকহকুক মায় সকল প্রকার ইজমেন্ট স্বত্বাদি অত্র কোবালা ভুক্ত বিক্রীত সম্পত্তি হইতেছে । উক্ত জমিতে আমাদের বিক্রয়যোগ্য উত্তম অখন্ডনীয় ও অপরায়ে বৈধ স্বত্ব দখল বর্তমান আছে ।

নিম্ন তফসিলে বিশেষভাবে বর্ণিত জেলা- দক্ষিণ ২৪ পরগনা, থানা- সোনারপুর, মৌজা-কোদালিয়া, রিভিশন্যাল সেটেলমেন্টে ৩০৩ নম্বর খতিয়ানে ৫৭৭ নম্বর দাগে ২২ শতক জমি ও ১০২৩ নম্বর খতিয়ানে ৫৭৭/১৭৬৬ নম্বর দাগে ৭ শতক জমি,

৫৭৭/১৮৭৯ নম্বর দাগে ১২ শতক জমির মধ্যে ৮ শতক জমি, ১০০৭/১৭৩৩ নম্বর দাগের ১৩ শতক জমি যতীন্দ্র নাথ চক্রবর্তী মহাশয়ের নাম বরাবর শুদ্ধ ভাবে রেকর্ড হইয়া ফাইনালী পাবলিশড্ হয় ।

উক্ত যতীন্দ্র নাথ চক্রবর্তী মহাশয় উল্লিখিত সম্পত্তিতে যথাযোগ্যমূলে যথানিয়মে খাজনা করাদি আদায় দিয়া অন্যের নিরাংশে ও বিনাসংশে বিনাপত্যে নির্বৃঢ় স্বত্বে স্বত্ববান ও ভোগ দখলিকার থাকাবস্থায় পরলোকগমন করিলে পর তৎতত্ত্ব সমুদয় সম্পত্তি তাহার লিগ্যাল ওয়ারিশান সাত পুত্র সৌরিন্দ্র ওরফে সৌরেন্দ্র নাথ চক্রবর্তী, সত্যেন্দ্রনাথ চক্রবর্তী, সমরেন্দ্র নাথ চক্রবর্তী, ধীরেন্দ্র নাথ চক্রবর্তী, রবীন্দ্র নাথ চক্রবর্তী, নীরেন্দ্র নাথ চক্রবর্তী, গোপীন্দ্র নাথ চক্রবর্তী ও এক কন্যা মনিমালা ওরফে মায়া ভট্টাচার্য্য প্রাপ্ত হইলেন ।

উক্ত রবীন্দ্র নাথ চক্রবর্তী মহাশয় তাহার অংশানুযায়ী এল. আর. এ্যাক্ট সেটেলমেন্টে ১৭০৬ নম্বর খতিয়ানে নিজ নাম বরাবর শুদ্ধ ভাবে রেকর্ড করাইয়া তাহার অংশানুযায়ী অর্থাৎ ১/৮ অংশে অন্যের নিরাংশে ও বিনাসংশে বিনাপত্যে নির্বৃঢ় স্বত্বে স্বত্ববান ও ভোগ দখলিকার থাকাবস্থায় অবস্থায় পরলোকগমন করিলে পর তৎতত্ত্ব সমুদয় স্বত্বাংশ তাহার লিগ্যাল ওয়ারিশান স্ত্রী রেনুকা চক্রবর্তী মহাশয়া প্রাপ্ত হইলেন । অতঃপর রেনুকা চক্রবর্তী মহাশয়া পরলোকগমন করিলে পর তৎতত্ত্ব সমুদয় স্বত্বাংশ হিন্দু সাকশেশান এ্যাক্ট অনুযায়ী তাহার লিগ্যাল ওয়ারিশান অর্থাৎ স্বামী রবীন্দ্র নাথ চক্রবর্তী মহাশয়ের সহোদর সৌরিন্দ্র ওরফে সৌরেন্দ্র নাথ চক্রবর্তী, সত্যেন্দ্রনাথ চক্রবর্তী, সমরেন্দ্র নাথ চক্রবর্তী, ধীরেন্দ্র নাথ চক্রবর্তী, নীরেন্দ্র নাথ চক্রবর্তী, গোপীন্দ্র নাথ চক্রবর্তী ও এক সহোদরা মনিমালা ওরফে মায়া ভট্টাচার্য্য প্রাপ্ত হইলেন ।

সেমতে উল্লিখিত দাগের সমুদয় সম্পত্তি উক্ত সৌরিন্দ্র ওরফে সৌরেন্দ্র নাথ চক্রবর্তী, সত্যেন্দ্রনাথ চক্রবর্তী, সমরেন্দ্র নাথ চক্রবর্তী, ধীরেন্দ্র নাথ চক্রবর্তী, নীরেন্দ্র নাথ চক্রবর্তী,

গোপীন্দ্র নাথ চক্রবর্তী ও মনিমালা ওরফে মায়া ভট্টাচার্য্য মোট সাতজনে প্রাপ্ত হয়েন অর্থাৎ প্রত্যেকে $\frac{1}{9}$ অংশ করিয়া প্রাপ্ত হয়েন ।

উক্ত সত্যেন্দ্রনাথ চক্রবর্তী মহাশয় তাহার অংশানুযায়ী এল. আর. গ্র্যান্ট স্টেটলমেন্টে ২০৩৭ নম্বর খতিয়ানে নিজ নাম বরাবর শুদ্ধ ভাবে রেকর্ড করাইয়া তাহার অংশানুযায়ী অর্থাৎ $\frac{1}{9}$ অংশে অন্যের নিরাংশে ও বিনাসংশে বিনাপত্যে নির্বৃত্ত স্বত্বে স্বত্ববান ও স্বত্ববতী থাকাবস্থায় পরলোকগমন করিলে পর তৎসমুদয় স্বত্বাংশ তাহার লিগ্যাল ওয়ারিশান আমি অত্র দলিল দাতা ও সৌমেন্দ্র নাথ চক্রবর্তী পুত্র বিধায় ও প্রতিমা চক্রবর্তী স্ত্রী বিধায় প্রাপ্ত হই । অতঃপর উক্ত প্রতিমা চক্রবর্তী পরলোকগমন করিলে পর তৎসমুদয় স্বত্বাংশ তাহার লিগ্যাল ওয়ারিশান সৌমেন্দ্র নাথ চক্রবর্তী ও আমি অত্র দলিল দাতা পুত্র বিধায় প্রাপ্ত হই ।

সেমতে আমি অত্র দলিল দাতা পিতা ও মাতার ওয়ারিশান সূত্রে নিম্ন তফসিলে বর্ণিত সম্পত্তি প্রাপ্ত হইয়া অন্যের নিরাংশে ও বিনাসংশে বিনাপত্যে নির্বৃত্ত স্বত্বে স্বত্ববান ও ভোগ দখলিকার আছি । উক্ত সম্পত্তিতে আমার বিক্রয়যোগ্য উত্তম অখন্ডনীয় ও অপরায়ে বৈধ স্বত্ব দখল বর্তমান আছে ।

এক্ষণে আমার নানাবিধ বৈধ ও সঙ্গত কারনে নগদ অর্থের বিশেষ প্রয়োজন হওয়ায় উক্ত সম্পত্তি বিক্রয়ের ঘোষণা করিলে আপনারা জনশ্রুতিতে জানিতে পারিয়া খরিদের ইচ্ছা প্রকাশ করায় আমি তাহাতে পূর্ণ সম্মতি ও স্বীকৃতি প্রদান করিয়া উক্ত সম্পত্তির বর্তমান সময়োচিত বাজার যাচাই ন্যায্য মূল্য ৮,০০,০০০/- আট লক্ষ টাকা আমি আপনাদের নিকট হইতে বুঝিয়া লইয়া ও প্রাপ্তি স্বীকার করিয়া উল্লিখিত নিম্ন তফসিলে বর্ণিত সম্পত্তি এতদ্বারা আপনাদের অনুকূলে চিরতরে নিঃস্বত্ব সাফ বিক্রয় করিলাম এবং উহাতে আমার যাহা কিছু স্বত্ব-স্বামিত্ব, দাবি-দাওয়া, দখল-অধিকার, লাভ-লাভ ,

হকহকিয়ত ও ইজমেন্ট স্বত্বাদি ছিল ও আছে তৎসমুদয় এতদ্বারা আপনাদের অনুকূলে ছাড়িয়া দিলাম ও আমার হইতে লোপ পাইয়া আপনাদের অনুকূলে বর্তাইল।

অদ্য হইতে আপনারা উক্ত বিক্রীত ষোল আনা সম্পত্তিতে অত্র কোবালা বলে আমার যাবতীয় স্বত্বে কায়েম স্বত্ববান ও সকল প্রকার দখলে কায়েম দখলিকার হইয়া যথাযোগ্যস্থলে নিজ নিজ নাম পত্তন করতঃ খাজনা করাদি আদায় দিয়া ওয়ারিশান ও স্থলাভিষিক্তগনক্রমে দান, বিক্রয়, বন্ধকাদি সর্ব প্রকার হস্তান্তর ও যে কোন প্রকার রূপান্তর ও যদৃচ্ছামত ব্যবহারে ক্ষমতা সম্পন্ন হইয়া পরম সুখে ভোগ দখল করিতে থাকুন এবং সকল প্রকার ইজমেন্ট স্বত্বাদি ভোগ করিবেন; তাহাতে কস্মিনকালেও আমি মায় ওয়ারিশান ও স্থলাভিষিক্তগনক্রমে কেহ কোন প্রকার ওজর আপত্তি বা দাবি-দাওয়া করিব না, করিতে পারিব না বা পারিবে না; যদি করি বা কেহ করে তাহা সর্ব স্থানে সর্ব আদালতে বাতিল ও নামঞ্জুর হইবে।

প্রকাশ থাকে যে, উক্ত ষোল আনা সম্পত্তি বা উহার কোন অংশ ইতি পূর্বে আমি কোন রকম দায়াবদ্ধ, দান, বিক্রয়াদি কোন প্রকার হস্তান্তর করি নাই বা কাহারো নিকট বায়নাপত্র করি নাই বা উহা মামলা মোকদ্দমার বিষয়ভূক্ত সম্পত্তি নহে বা উহাতে অপর কোন শরিক বা স্বত্ববান ব্যক্তি নাই বা উহা ভেট্টেড জমি নহে বা উহা সরকার কর্তৃক বা অন্য কোন সংস্থা কর্তৃক এ্যাকুইজিশান বা রিকুইজিশান হয় নাই। উক্ত বিক্রীত ষোল আনা সম্পত্তিতে আমার উত্তম অখন্ডনীয় অপরাজেয় বৈধ স্বত্ব দখল থাকাবস্থায় সম্পূর্ণ নির্দায়, নির্দোষ সম্পত্তি আপনাদের অনুকূলে বিক্রয় করিলাম।

যদি ভবিষ্যতে কোন তঞ্চকতা বা মিথ্যা প্রকাশ পাইয়া বা অন্য কোন কারণে আপনাদের খরিদা দখল স্বত্বের কোন বিঘ্ন ঘটে বা বেদখল হইয়েন তবে ঐ বিঘ্ন জনিত সমস্ত

ক্ষতিপূরন করিতে ও দখল স্বত্ব বজায় করিয়া দিতে আমি মায় ওয়ারিশান ও স্থলাভিষিক্তগনক্রমে বাধ্য থাকিলাম ও থাকিবে।

আরো প্রকাশ থাকে যে, অত্র দলিলে কোন ভুল ভ্রান্তি প্রকাশ পাইলে বে-ওজরে আপনাদের খরচায় আবশ্যকীয় ভ্রম সংশোধনীয় সাপ্লিমেন্টারী দলিল রেজিষ্ট্রী করিয়া দিতে আমি মায় ওয়ারিশান ও স্থলাভিষিক্তগনক্রমে বাধ্য থাকিলাম ও থাকিবে, তবে তৎকালে কোন অর্থ ও স্বার্থের দাবি করিতে পারিব না ও পারিবে না, করিলে ও তাহা আইনতঃ অগ্রাহ্য ও নামঞ্জুর হইবে।

এতদর্থে আমি মায় ওয়ারিশান ও স্থলাভিষিক্তগনক্রমে বাধ্য থাকিয়া পোণের সমুদয় টাকা নিম্ন জায় মোতাবেক বুঝিয়া লইয়া ও প্রাপ্তি স্বীকার করিয়া সরল মনে স্বেচ্ছায় স্বজ্ঞানে সরল অন্তঃকরনে সুস্থ শরীরে অন্যের বিনাঅনুরোধে ও বিনাপরোচনায় সাক্ষীগনের সাক্ষাতে অত্র শুভ নিঃস্বত্ব সাফ বিক্রয় কোবালা দলিল সহি সম্পাদন করিয়া দিলাম। ইতি সন বাংলা ১৪২৭ সালের ২৫ শে মাঘ, ইংরাজী ৮ ই ফেব্রুয়ারী ২০২১ সাল।

বিক্রীত সম্পত্তির তফসিল পরিচয়

জেলা দক্ষিণ ২৪ পরগনা, থানা ও এ্যা. ডি. সাব-রেজিষ্ট্রী অফিস-সোনারপুর, পরগনা - মেদনমল্ল, মৌজা- কোদালিয়া রায়ত দখল স্বত্ব বিশিষ্ট স্বত্বের বর্তমান মালিক পশ্চিমবঙ্গ সরকার পক্ষে দক্ষিণ ২৪ পরগনার কালেকটর বাহাদুর অধীন একজমায় মোট জমি জমার মধ্যে অত্র দলিলে বিক্রীত ৩.১৪ শতক জমির হারহারি বার্ষিক খাজনা বর্তমান হারে প্রযোজ্য। মৌজা-কোদালিয়া, জে. এল. নম্বর ৩৫, আর. এস. খতিয়ান নম্বর ৩০৩, ১০২৩, এল. আর. খতিয়ান ২০৩৭, ১৭০৬ নম্বর ভুক্ত,

Handwritten signature

(৭)

১৫/১০/১৯৫৬
১৫/১০/১৯৫৬

আর. এস. দাগ ৫৭৭, এল. আর. ৭০৪ নম্বর দাগে বাস্তু ২২ শতক জমির ১/৭ অংশে কমবেশী ৩.১৪ শতক তন্মধ্যে আমার ১/২ অংশে যাহা প্রাপ্ত তাহা সম্পূর্ণ ১.৫৭ শতক জমি।

আর. এস. দাগ ৫৭৭/১৭৬৬, এল. আর. ৭০৫ নম্বর দাগে ভীটা ৭ শতক জমির ১/৭ অংশে ১ শতক তন্মধ্যে আমার ১/২ অংশে যাহা প্রাপ্ত তাহা সম্পূর্ণ ০.৫০ শতক জমি।

আর. এস. দাগ ৫৭৭/১৮৭৯, এল. আর. দাগ ৭০১ নম্বর দাগে পুকুর ১২ শতক মধ্যে ৮ শতক জমির ১/৭ অংশে কমবেশী ১.১৪ শতক জমি তন্মধ্যে আমার ১/২ অংশে যাহা প্রাপ্ত তাহা সম্পূর্ণ ০.৫৭ শতক জমি।

আর. এস. দাগ ১০০৭/১৭৩৩, এল. আর. দাগ ১২১০ নম্বর দাগে বাস্তু ১৩ শতক মধ্যে ৭ শতক জমির ১/৭ অংশে ১ শতক তন্মধ্যে আমার ১/২ অংশে যাহা প্রাপ্ত তাহা সম্পূর্ণ ০.৫০ শতক জমি।

সর্বমোট চারটি দাগে ৩.১৪ শতক জমি মায় তদুপরিস্থিত ভগ্নপ্রায় ২০০ বর্গফুট গৃহাদি মায় দরবস্তু হকহকুক মায় সকল প্রকার ইজমেন্ট স্বত্বাদি সম্পত্তি অত্র কোবালা দলিলে বিক্রয় করিলাম। মূল্য ৮,০০,০০০/- টাকা।

বিক্রীত জমির দক্ষিণে ৩৫ ফুট প্রশস্ত জে. এন. বসু রোড ও পশ্চিমে - ১৮ ফুট প্রশস্ত রোড।

বিক্রীত জমি রাজপুর সোনারপুর পৌরসভার ২০ নং ওয়ার্ডের অন্তর্গত ২২৮ নম্বর হোল্ডিং ভুক্ত।

টাকার জায় :

- ১) গত ইংরাজী ২৫.০১.২০২১ তারিখে Bank of Maharashtra,
Baruipur Br. এর ০২৬৪৩৫ নম্বর চেক মূলে ----- ৬,৫০,০০০/- টাকা ।
- ২) অদ্য নগদে ----- ১,৫০,০০০/- টাকা ।

মোট ৮,০০,০০০/- টাকা ।

মঃ আট লক্ষ টাকা বুঝিয়া লইয়া প্রাপ্তি স্বীকার করিলাম ।

Devi Prasad Chakrabarty

অত্র দলিল পাঠ করিয়া শুনাইলাম ।

Gopendu Nath Chakrabarty

ইসাদি

- ১) Gopendu Nath Chakrabarty
P.O. P. Vill - Kodalia
Kolkata - 146.

মুসাবিদাকারকঃ

Bidhan Chandan Hajra

Advocate

Baruipur Civil Court

E. No. F 459/313/97

টাইপকারক :


Bimal Das

বিমল দাস,

বারুইপুর পুরাতন বাজার ।

- ২) Swarnp Banerji
Ramkrishnan
P.S. Bishnupur.
24 Pgs (L.).

দাখিলকারক ও দাতা



Dev Prasad Chakrabarty

	বৃদ্ধাঙ্গুল	তর্জনী	মধ্যমা	অনামিকা	কনিষ্ঠ
বামহাত					
ডানহাত					

নাম : DEV PRASAD CHAKRABARTY স্বাক্ষর : Dev Prasad Chakrabarty

দাতা ও গ্রহীতা



Momin Pailan

	বৃদ্ধাঙ্গুল	তর্জনী	মধ্যমা	অনামিকা	কনিষ্ঠ
বামহাত					
ডানহাত					

নাম : MOMIN PAILAN স্বাক্ষর : Momin Pailan

দাতা ও গ্রহীতা



Raju Mondal

	বৃদ্ধাঙ্গুল	তর্জনী	মধ্যমা	অনামিকা	কনিষ্ঠ
বামহাত					
ডানহাত					

নাম : RAJU MONDAL স্বাক্ষর : Raju Mondal

Govt. of West Bengal
Directorate of Registration & Stamp Revenue
GRIPS eChallan

JRN Details

JRN: 192020210222327191
JRN Date: 08/02/2021 10:48:44
JRN: IK0AYVERS3
Payment Status: Successful
Payment Mode: Online Payment
Bank/Gateway: State Bank of India
BRN Date: 08/02/2021 10:02:30
Payment Ref. No: 2000278434/3/2021
[Query No*/Query Year]

Depositor Details

Depositor's Name: MOMIN PAILAN *
Address: MADARAT PAIK PARA MADARAT, BARUIPUR
Mobile: 9231840125
Depositor Status: Buyer/Claimants
Query No: 2000278434
On Behalf Of: Mr Bidhan Ch Hajra
Identification No: 2000278434/3/2021
Remarks: Sale, Sale Document

Payment Details

Sl. No.	Payment ID	Head of A/C Description	Head of A/C	Amount (₹)
1	2000278434/3/2021	Property Registration- Stamp duty	0030-02-103-003-02	82694
2	2000278434/3/2021	Property Registration- Registration Fees	0030-03-104-001-16	14621
3	2000278434/3/2021	Mutation/Conversion -Receipt	0029-00-800-028-27	422
Total				97737

IN WORDS: NINETY SEVEN THOUSAND SEVEN HUNDRED THIRTY SEVEN ONLY.

Major Information of the Deed

Deed No :	I-1608-00962/2021	Date of Registration	08/02/2021
Query No / Year	1608-2000278434/2021	Office where deed is registered	
Query Date	06/02/2021 10:31:12 PM	1608-2000278434/2021	
Applicant Name, Address & Other Details	Bidhan Ch Hajra Baruipur, Thana : Baruipur, District : South 24-Parganas, WEST BENGAL, PIN - 700144. Mobile No. : 9231840125, Status : Advocate		
Transaction	Additional Transaction		
[0101] Sale, Sale Document	[4308] Other than Immovable Property, Agreement [No of Agreement : 1]		
Set Forth value	Market Value		
Rs. 9,00,000/-	Rs. 14,61,406/-		
Stamp duty Paid (SD)	Registration Fee Paid		
Rs. 87,694/- (Article 23)	Rs. 14,621/- (Article: A(1), E)		
Remarks	Received Rs. 50/- (FIFTY only) from the applicant for issuing the assement slip. (Urban area)		

Land Details :



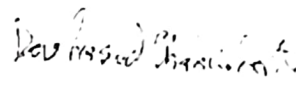
District South 24-Parganas, P.S:- Sonarpur, Municipality: RAJPUR-SONARPUR, Road: J.N. BOSE ROAD, Mouza: Kodalia, JI No: 35, Pin Code: 700146

Sch. No	Plot Number	Khatian Number	Land Use Proposed ROR		Area of Land	SetForth Value (In Rs.)	Market Value (In Rs.)	Other Details
L1	LR-704 (RS -)	LR-2037	Bastu	Bastu	1.57 Dec	3,00,000/-	6,86,875/-	Width of Approach Road: 35 Ft., Adjacent to Metal Road,
L2	LR-705 (RS -)	LR-2037	Bastu	Bastu	0.5 Dec	1,27,000/-	2,18,750/-	Width of Approach Road: 35 Ft., Adjacent to Metal Road,
L3	LR-701 (RS -)	LR-2037	Pukur	Pukur	0.57 Dec	1,46,000/-	1,87,031/-	Width of Approach Road: 35 Ft., Adjacent to Metal Road,
L4	LR-1210 (RS -)	LR-2037	Bastu	Bastu	0.5 Dec	1,27,000/-	2,18,750/-	Width of Approach Road: 35 Ft., Adjacent to Metal Road,
TOTAL :					3.14 Dec	7,00,000 /-	13,11,406 /-	
Grand Total :					3.14 Dec	7,00,000 /-	13,11,406 /-	

Structure Details :

Sch No	Structure Details	Area of Structure	Setforth Value (In Rs.)	Market value (In Rs.)	Other Details
S1	On Land L1, L3, L4	200 Sq Ft.	1,00,000/-	1,50,000/-	Structure Type: Structure
Gr. Floor, Area of floor : 200 Sq Ft., Residential Use, Cemented Floor, Age of Structure: 5 Years, Roof Type Pucca Extent of Completion: Complete					
Total :		200 sq ft	1,00,000 /-	1,50,000 /-	



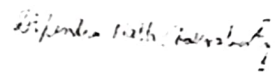
Seller Details :

SI No	Name,Address,Photo,Finger print and Signature			
1	Name	Photo	Finger Print	Signature
	Dev Prasad Chakrabarty (Presentant) Son of Late Satyendra Nath Chakrabarty Executed by: Self, Date of Execution 08/02/2021 , Admitted by: Self, Date of Admission: 08/02/2021 ,Place Office			
		08/02/2021	LTI 08/02/2021	08/02/2021
33/2 Kabir Nagar Colony,, P.O:- Lanka, P.S:- BHELUPUR, District:-Varanasi, Uttar Pradesh, India, PIN - 221005 Sex: Male, By Caste: Hindu, Occupation: Retired Person, Citizen of: India, PAN No.: AAxxxxxx0L, Aadhaar No: 96xxxxxxx9010, Status :Individual, Executed by: Self, Date of Execution: 08/02/2021 , Admitted by: Self, Date of Admission: 08/02/2021 ,Place : Office				

Buyer Details :

SI No	Name,Address,Photo,Finger print and Signature			
1	Momin Pailan Son of Late Mokshed Pailan Madarat Paikpara, P.O:- Madarat, P.S:- Baruiapur, Baruiapur, District:-South 24-Parganas West Bengal, India, PIN - 743610 Sex: Male, By Caste: Muslim, Occupation: Business, Citizen of India, PAN No BPxxxxxx9P, Aadhaar No: 87xxxxxxx1350, Status :Individual, Status : Not Executed			
2	Raju Mondal Son of Late Kanin Mondal Mallickpur Ganeshpur,, P.O - Mallickpur, P.S - Baruiapur, Baruiapur, District:-South 24-Parganas, West Bengal, India, PIN - 700145 Sex: Male, By Caste: Muslim, Occupation: Business, Citizen of India, PAN No AYxxxxxx6A, Aadhaar No: 62xxxxxxx2455, Status :Individual, Status : Not Executed			

Identifier Details :

Name	Photo	Finger Print	Signature
Dipendra Nath Chakraborty Son of Late Nirendra Nath Chakrabarty J.N Bose Road, P.O - Kodalia, P.S:- Sonarpur, Rajpur-sonarpur, District:-South 24-Parganas, West Bengal, India, PIN - 700146			
	08/02/2021	08/02/2021	08/02/2021

Identifier Of Dev Prasad Chakrabarty

Transfer of property for L1		
No	From	To. with area (Name-Area)
	Dev Prasad Chakrabarty	Momin Pailan-0.785 Dec,Raju Mondal-0.785 Dec
Transfer of property for L2		
Sl.No	From	To. with area (Name-Area)
	Dev Prasad Chakrabarty	Momin Pailan-0.25 Dec,Raju Mondal-0.25 Dec
Transfer of property for L3		
Sl.No	From	To. with area (Name-Area)
1	Dev Prasad Chakrabarty	Momin Pailan-0.285 Dec,Raju Mondal-0.285 Dec
Transfer of property for L4		
Sl.No	From	To. with area (Name-Area)
1	Dev Prasad Chakrabarty	Momin Pailan-0.25 Dec,Raju Mondal-0.25 Dec
Transfer of property for S1		
Sl.No	From	To. with area (Name-Area)
1	Dev Prasad Chakrabarty	Momin Pailan-100.00000000 Sq Ft,Raju Mondal-100.00000000 Sq Ft

Land Details as per Land Record

District: South 24-Parganas, P.S. - Sonarpur, Municipality: RAJPUR-SONARPUR, Road: J.N. BOSE ROAD, Mouza: Kocalia, JI No: 35, Pin Code: 700146

Sch No	Plot & Khatian Number	Details Of Land	Owner name in English as selected by Applicant
L1	LR Plot No - 704, LR Khatian No - 2037	Owner: সত্যেন্দ্রনাথ চক্রবর্তী, Gurdian: বতীন্দ্রনাথ . Address: নিজ . Classification: বঙ্গ, Area: 0.03000000 Acre,	Seller is not the recorded Owner as per Applicant.
L2	LR Plot No:- 705, LR Khatian No - 2037	Owner: সত্যেন্দ্রনাথ চক্রবর্তী, Gurdian: বতীন্দ্রনাথ . Address: নিজ . Classification: ভীমা, Area: 0.01000000 Acre,	Seller is not the recorded Owner as per Applicant.
L3	LR Plot No - 701, LR Khatian No - 2037	Owner: সত্যেন্দ্রনাথ চক্রবর্তী, Gurdian: বতীন্দ্রনাথ . Address: নিজ . Classification: পুকুর, Area: 0.01000000 Acre,	Seller is not the recorded Owner as per Applicant.
L4	LR Plot No:- 1210, LR Khatian No - 2037	Owner: সত্যেন্দ্রনাথ চক্রবর্তী, Gurdian: বতীন্দ্রনাথ . Address: নিজ . Classification: বঙ্গ, Area: 0.02000000 Acre,	Seller is not the recorded Owner as per Applicant.

Endorsement For Deed Number : I - 160800962 / 2021

On 08-02-2021

Certificate of Admissibility(Rule 43,W.B. Registration Rules 1962)

Admissible under rule 21 of West Bengal Registration Rule, 1962 duly stamped under schedule 1A, Article number 23 of Indian Stamp Act 1899.

Presentation(Under Section 52 & Rule 22A(3) 46(1),W.B. Registration Rules,1962)

Presented for registration at 13:02 hrs on 08-02-2021, at the Office of the A.D.S.R. SONARPUR by Dev Prasad Chakrabarty, Executant.

Certificate of Market Value(WB PUVI rules of 2001)

Certified that the market value of this property which is the subject matter of the deed has been assessed at Rs 14,61,405/-

Admission of Execution (Under Section 58, W.B. Registration Rules, 1962)

Execution is admitted on 08/02/2021 by Dev Prasad Chakrabarty, Son of Late Salyendra Nath Chakrabarty, 33/2 Kabir Nagar Colony, P.O: Lanka, Thana: BHELUPUR, Varanasi, UTTAR PRADESH, India, PIN - 221005. by caste Hindu, by Profession Retired Person

Identified by Dipendra Nath Chakrabarty, , Son of Late Nirendra Nath Chakrabarty, J.N. Bose Road, P.O: Kodalia, Thana Sonarpur, City/Town: RAJPUR-SONARPUR, South 24-Parganas, WEST BENGAL, India, PIN - 700146, by caste Hindu by profession Service

Payment of Fees

Certified that required Registration Fees payable for this document is Rs 14,621/- (A(1) = Rs 14,614/- ,E = Rs 7/-) and Registration Fees paid by Cash Rs 0/-, by online = Rs 14,621/-

Description of Online Payment using Government Receipt Portal System (GRIPS), Finance Department, Govt. of WB Online on 08/02/2021 10:50AM with Govt. Ref. No: 192020210222327191 on 08-02-2021, Amount Rs: 14,621/-, Bank: State Bank of India (SBIN0000001), Ref. No. IK0AYVERS3 on 08-02-2021, Head of Account 0030-03-104-001-16

Payment of Stamp Duty

Certified that required Stamp Duty payable for this document is Rs. 87,694/- and Stamp Duty paid by Stamp Rs 5,000/-, by online = Rs 82,694/-


Description of Stamp

1 Stamp: Type: Court Fees, Amount: Rs.10/-
2 Stamp: Type: Impressed, Serial no 990, Amount: Rs.5,000/-, Date of Purchase: 06/02/2021, Vendor name: Sahidul Haque Gazi

Description of Online Payment using Government Receipt Portal System (GRIPS), Finance Department, Govt. of WB Online on 08/02/2021 10:50AM with Govt. Ref. No: 192020210222327191 on 08-02-2021, Amount Rs: 82,694/-, Bank: State Bank of India (SBIN0000001), Ref. No. IK0AYVERS3 on 08-02-2021, Head of Account 0030-02-103-003-02

Barun Kumar Bhunia
ADDITIONAL DISTRICT SUB-REGISTRAR
OFFICE OF THE A.D.S.R. SONARPUR
South 24-Parganas, West Bengal

Certificate of Registration under section 60 and Rule 69.
Registered in Book - I
Volume number 1608-2021, Page from 35145 to 35167
Being No 160800962 for the year 2021.



Digitally signed by BARUN KUMAR
BHUNIA
Date: 2021.02.11 15:09:35 +05:30
Reason: Digital Signing of Deed.

Barun Kumar Bhunia) 2021/02/11 03:09:35 PM
ADDITIONAL DISTRICT SUB-REGISTRAR
OFFICE OF THE A.D.S.R. SONARPUR
West Bengal.

(This document is digitally signed.)